




# 5 GRAND TOUR DE LA FORÊT



Cap à l'est pour une découverte de la piste touristique créée par Maurice Burrus. L'itinéraire passe au pied des Trois-Becs puis se termine par une belle descente en single. Attention, sentiers des Trois-Becs interdits aux VTT.

Waypoint	Km cumulés	Descriptif
1	0	Depuis "Saoû" (alt. 330m), prendre tout droit sur la D136 en direction de la forêt. Après le château d'Eurre, tourner à droite pour rejoindre "Chantebise" (alt. 345m).
2	0,87	Suivre la piste, passer le Pas de Lestang (alt. 370m) et atteindre "Le Pertuis" (alt. 385m).
3	3,3	Traverser le pont, prendre la route à droite puis à nouveau à droite (petit passage à gué). Suivre le sentier jusqu'au carrefour "Les Abeilles" (alt. 400 m).
4	4	Suivre le sentier en face pour rejoindre le "Virage de Raillon" (alt.470m) puis les ruines de la ferme "Raillon" (alt. 470m). Suivre la piste jusqu'au "Chemin muletier" (alt. 650m).
5	8,3	Continuer tout droit sur la piste jusqu'au "Pré de l'Ane" (alt. 1210m).
6	17,6	Continuer en direction de la "Bergerie du Bois Vert" (alt. 1160m) puis commencer la descente vers la "Porte de Barry" (alt. 1051m) (point de vue). Continuer jusqu'au "Virage des Princes" (alt. 880m).
7	22,7	Dans le virage, continuer tout droit jusqu'aux "Fourneaux" (alt. 698m), traverser la piste pour atteindre "Piste des coupes"(alt. 640m).
8	24,7	Prendre à gauche, rejoindre "Les Clos" (alt. 570m). Suivre "Pont de Pézillet" (alt 415m).
9	27,8	Traverser la route et suivre le sentier jusqu'au "Pertuis"(alt. 385m). Prendre à gauche sur la route, puis à nouveau à gauche au camping. Suivre la piste jusqu'à "Chantebise" (alt. 345m) et prendre à droite. Suivre la petite route de l'ancienne usine à billes, puis à droite rue de l' Houme. Retrouver le point de départ.
Arrivée	32	

Réalisation : Département de la Drôme - Service ESN - 05/2023 / Textes : Les Tontons Dirailleurs/ © photo : F. Neau



- LA  
DRO  
ME -  
LE DÉPARTEMENT

## VALLÉE DE LA DRÔME

# 5 GRAND TOUR DE LA FORÊT



- 📍 Saoû
- 📏 32 km
- ⚠️ 1260 m
- 🕒 4h 00mn

**Très difficile**

# LES BONS PLANS VTT

**Office du Tourisme du Val de Drôme**  
Bureau de Saoû : 04 75 63 10 88  
valleedeladrome.com  
Forêt départementale de Saoû :  
04 75 76 00 09



**112**



Partir avec la carte IGN est vivement recommandé. Prévoir eau et nourriture et des vêtements adaptés au VTT. Prévoir sa sortie en fonction de son niveau et de la météo.



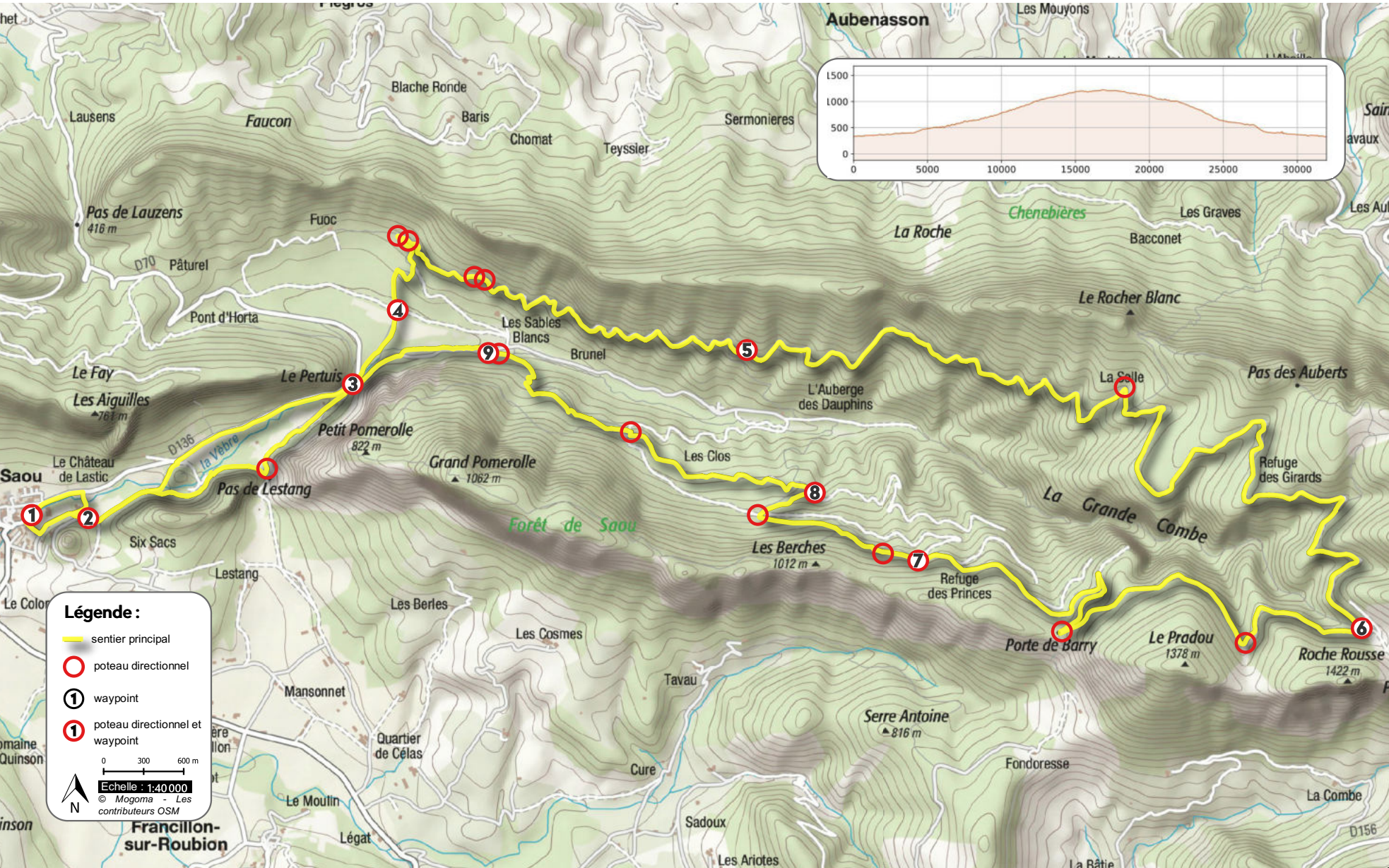
ladrome.fr







# 5 GRAND TOUR DE LA FORÊT

Départ : Place du Picodon

Balissage : 5 sur balise 



## Légende :

-  sentier principal
-  poteau directionnel
-  waypoint
-  poteau directionnel et waypoint

0 300 600 m  
Echelle : 1:40 000  
© Mogoma - Les contributeurs OSM