



1 DÉCOUVERTE DE LA FORÊT




Parcours découverte au cœur de la forêt de Saoû sur des chemins et sentiers sans difficulté et accessible à toute la famille. Au cœur de la forêt, ne manquez pas l'Auberge des Dauphins et son architecture remarquable.

Chiens tenus en laisse obligatoire au sein de la forêt de Saoû.

Waypoint	Km cumulés	Descriptif
1	0	Depuis Saoû (alt. 330m) , prendre tout droit sur la D136 en direction de la forêt. Après le château d'Eurre, tourner à droite pour rejoindre Chantebise (alt. 345m) .
2	0,9	Suivre la piste, passer le Pas de Lestang (alt. 370m) et atteindre Le Pertuis (alt. 385m) .
3	3,3	Prendre la route à droite sur environ 500m, puis suivre la voie verte à gauche. La suivre jusqu'à la large piste. Prendre à gauche pour atteindre La Prade (alt. 415m) .
4	4,4	Prendre à droite et rejoindre la route au parking Les Sables Blancs (alt. 470m) . Suivre la voie verte puis la route et rejoindre le cœur de la forêt à L'Auberge des Dauphins (alt. 470m) .
5	6,8	Suivre l'allée bordée de cèdres de l'Atlas, passer Le chemin de la Grande Combe (alt. 480m) puis tourner à droite et passer le gué pour rejoindre la Halte Equestre (alt. 491m) .
6	7,7	Suivre la piste, passer Le Pont en Béton (alt. 470 m) . Emprunter le sentier balisé dans le parc de l'Auberge puis retraverser la Vèbre pour la longer en rive gauche jusqu'au Pont de Pézillet (alt. 415 m) .
7	10,6	Traverser la route et le parking pour suivre le sentier jusqu'au Pertuis (alt. 385m) . Prendre à gauche sur la route, puis à nouveau à gauche au camping. Suivre la piste jusqu'à Chantebise (alt. 345m) et prendre à droite. Suivre la petite route de l'ancienne usine à billes, puis à droite rue de l'Houme et retrouver le point de départ.
Arrivée	14,8	

Réalisation : Département de la Drôme - Service ESN - 09/2024 / Textes : Les Tortiers Drailleurs / © photo : © L. Pascale - LaDromeTourisme



VALLÉE DE LA DRÔME

1 DÉCOUVERTE DE LA FORÊT



📍 Saoû
📏 14.8 km
🏔️ 260 m
🕒 1h 30mn

Très facile

LES BONS PLANS VTT

Office du Tourisme du Val de Drôme
Bureau de Saoû : 04 75 63 10 88
valleedeladrome.com
Forêt départementale de Saoû
04 75 76 00 09



112



**SIGNALER
UN PROBLÈME**



Partir avec la carte IGN est vivement recommandé. Prévoir eau et nourriture et des vêtements adaptés au VTT. Prévoir sa sortie en fonction de son niveau et de la météo.



ladrome.fr

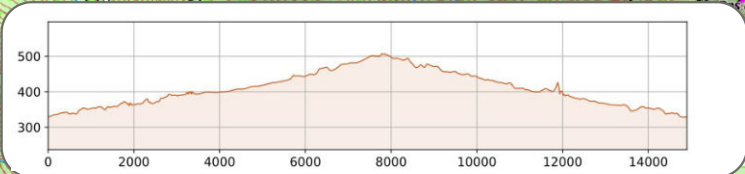
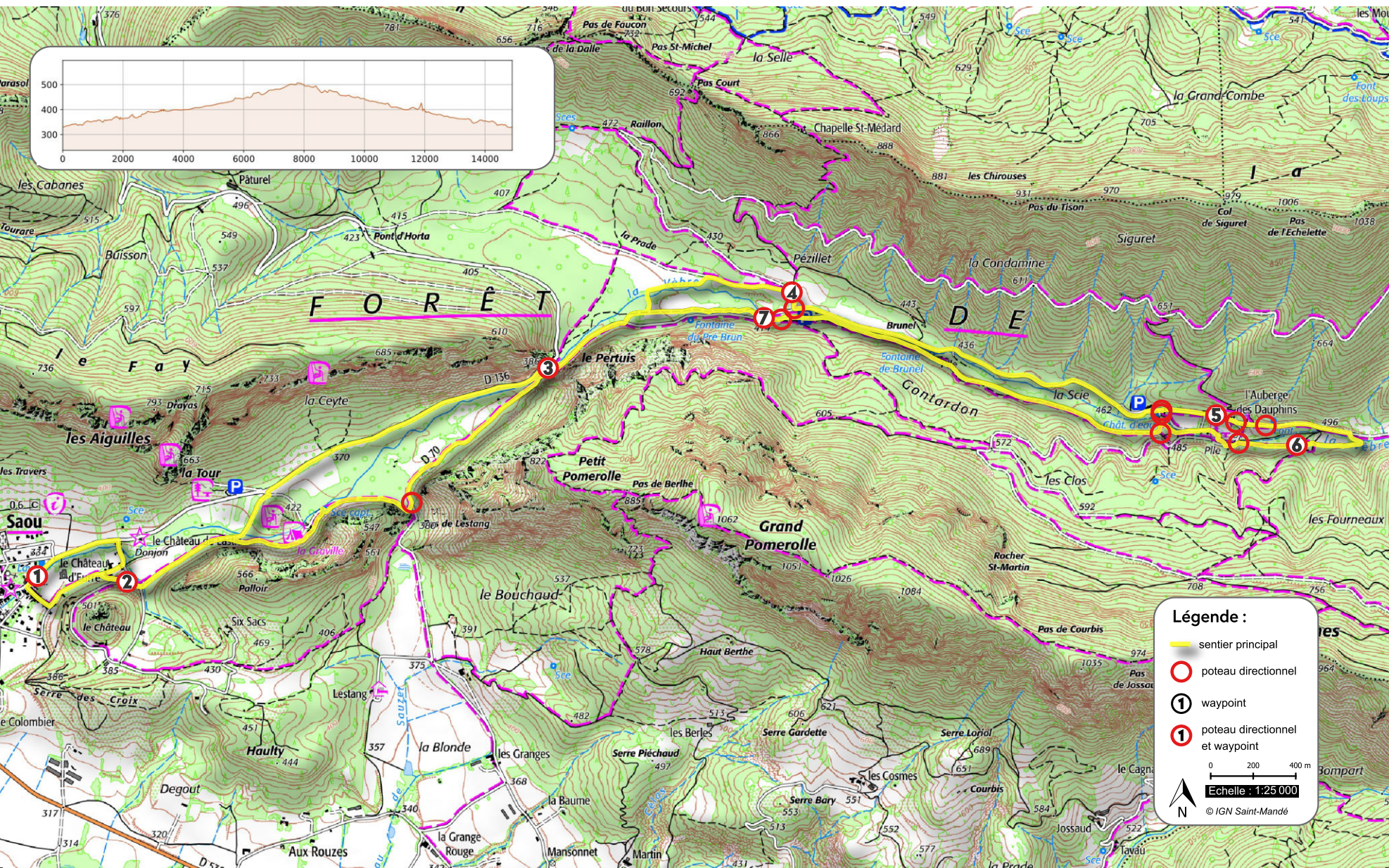








1 DÉCOUVERTE DE LA FORÊT

Départ : Place du Picodon

Balissage : **1** sur balise 



Légende :

-  sentier principal
-  poteau directionnel
-  waypoint
-  poteau directionnel et waypoint

