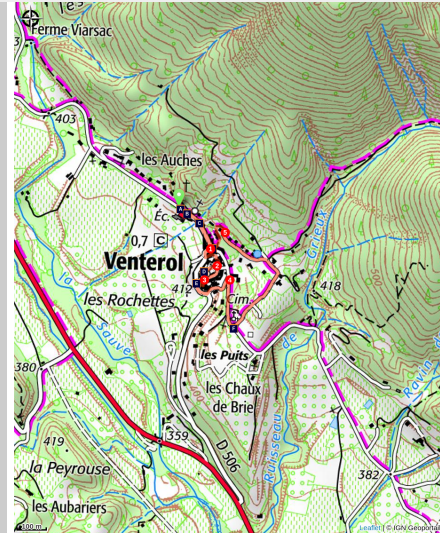


## VENTEROL - Un village de santons

Venterol



Vue d'ensemble de Venterol (Hugo COLIN - PNR Baronnies provençales)

*Une virée dans un village tout droit sorti d'une crèche de santons provençale. A l'ombre des oliviers face au campanile dominant le bourg, vous tomberez rapidement sous son charme !*

« Situé à proximité de Nyons, Venterol m'a offert des panoramas dignes des plus belles cartes postales. Avec sa population chaleureuse, ce village tend à être de plus en plus dynamique. En faire le tour m'a permis d'en apprendre davantage sur son riche patrimoine, ainsi que sur la flore et l'agriculture de cette région. Cette promenade est parfaite pour découvrir un havre de paix sans trop se fatiguer. »

Hugo COLIN, stagiaire au Pnr des Baronnies provençales

### Infos pratiques

Pratique : À PIED

Durée : 1 h 30

Longueur : 1.8 km

Dénivelé positif : 49 m

Difficulté : Très facile

Type : Boucle

Thèmes : Patrimoine et histoire,  
Produits du terroir



# Itinéraire

Départ : Ecole publique de Venterol

Arrivée : Ecole publique de Venterol

Balisage :  PR

À partir du parking derrière l'école primaire, poursuivre la départementale en direction du village.

**1-** A la première intersection, prendre à droite en direction de Nyons. Suivre la première calade à gauche qui remonte en direction de la place principale.

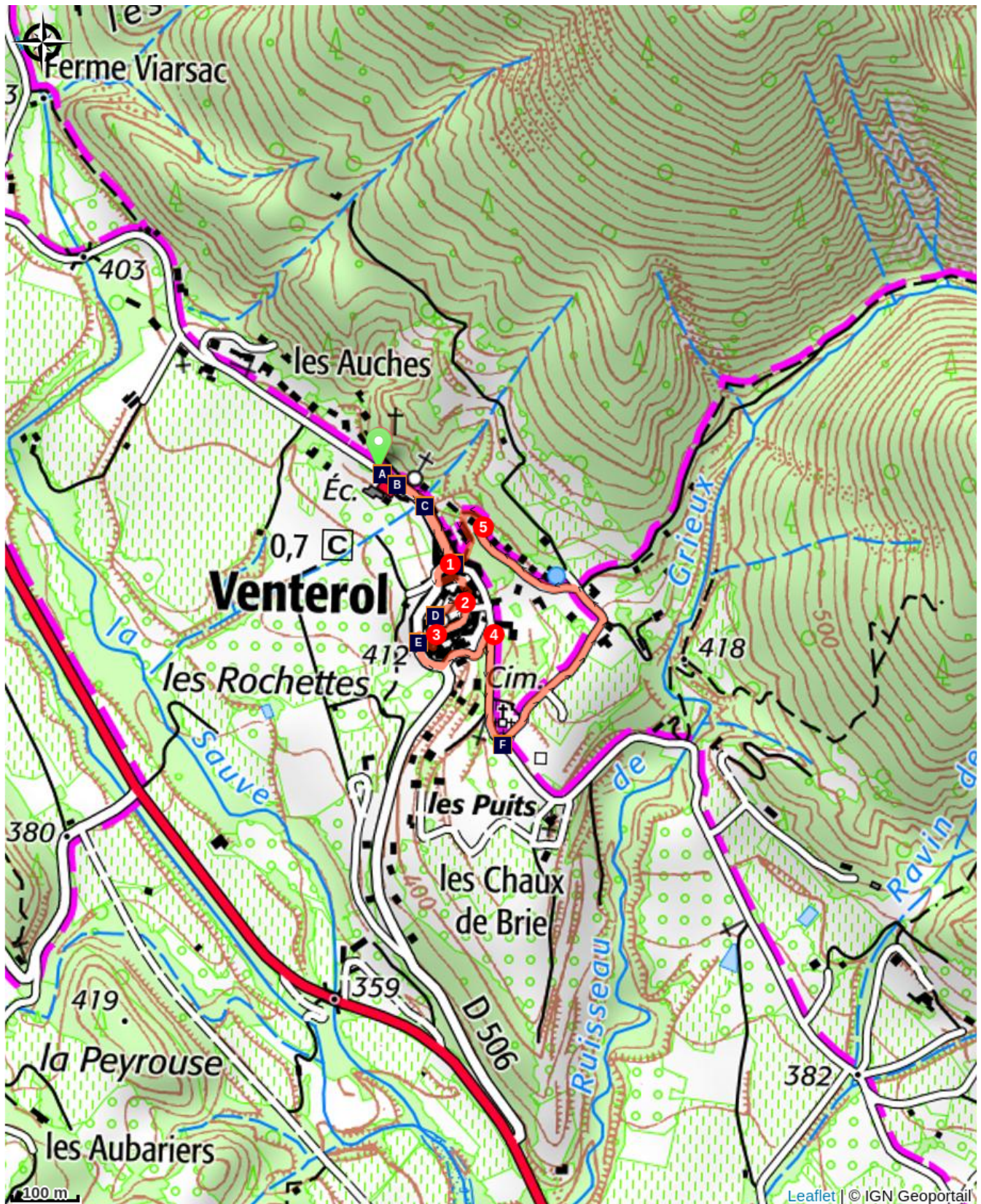
**2-** Arrivé sur celle-ci, la traverser en direction de l'église. Faire ensuite demi-tour et contourner cette place par la rue de droite. Après être passé sous un porche, déboucher sur le coude de la rue.

**3-** Bifurquer à gauche par le passage de Saute Buisson. Après avoir serré à droite, suivre la grande rue qui contourne Venterol par la gauche. À la première jonction, longer les habitations en passant par la droite par un faux plat montant.

**4-** Au premier croisement, virer à droite sur environ 200m. Contourner le cimetière à gauche à la première intersection. Suivre la rue Saint Jean jusqu'au Réservoir. Serrer à droite sur le chemin des Oliviers jusqu'à arriver au bout de celui-ci.

**5-** Prendre l'escalier en face, longer la falaise à gauche et redescendre par la rue du Rocher. Suivre enfin la départementale à droite en direction du parking de l'école primaire.

# Sur votre chemin...




 Les partisans de la Libération (A)


 Des cultes pluriels (B)

 Développer son hygiène et sa vie sociale (C)

 La religion au coeur de la cité (D)

 L'olive et la vigne, richesses de terroir (E)

 Un carrefour stratégique ! (F)

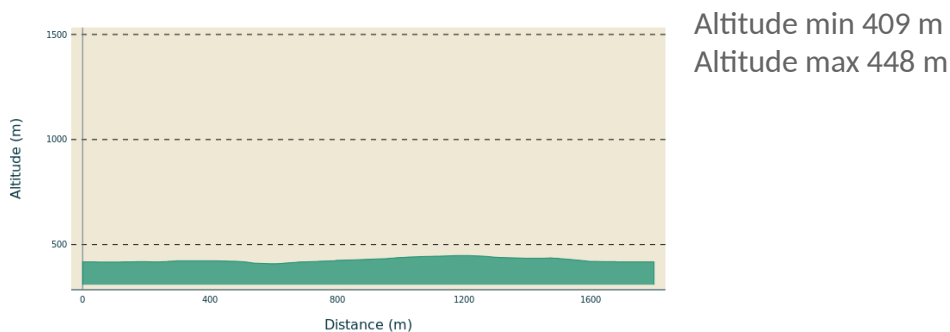
 Une véritable forteresse (G)

# Toutes les infos pratiques

## **Recommandations**

RESPECTER LA TRANQUILLITÉ du lieu où on se promène, [éviter de crier](#) et ne pas utiliser d'instruments ou d'appareils sonores (radio, etc.), par respect pour les autres usagers mais aussi pour la [quiétude de la faune](#), notamment en périodes de reproduction et d'hivernage où les animaux sont beaucoup plus vulnérables.

## **Profil altimétrique**



## **Accès routier**

Depuis Nyons (5km), suivre la D 538 en direction de Valréas. A la première intersection, prendre la D 506 vers Venterol. Après avoir contourné le village par la gauche, passer devant la mairie. Le parking se situe directement derrière, à gauche.

## **Parking conseillé**

Ecole publique de Venterol

## Lieux de renseignements

Maison du Parc naturel régional des Baronnies provençales



575 Route de Nyons - La plaine du Pont, 26510 Sahune

[smbp@baronnies-provencales.fr](mailto:smbp@baronnies-provencales.fr)

Tel : +33 (0)4 75 26 79 05

<http://www.baronnies-provencales.fr/>

OT Baronnies en Drôme Provençale - Nyons

Place de la Libération, 26110 Nyons

[info@baronnies-tourisme.com](mailto:info@baronnies-tourisme.com)

Tel : +33 (0)4 75 26 10 35

<http://www.baronnies-tourisme.com>

# Sur votre chemin...

---



## Les partisans de la Libération (A)

Le 11 novembre 1942, les Nazis annexent la "Zone Libre". Dans un climat de terreur, la Résistance s'organise autour de "Maquis". Ces derniers désignent aussi bien le groupe de résistants que leur lieu de repère, celui de la Lance accueille dès 1943 plus de 300 jeunes sous l'impulsion du Pasteur Saignol de Valréas. Jeunes réfractaires au STO (Service de Travail Obligatoire), fuyant la collaboration, ils facilitent le débarquement de Provence et la libération de notre pays au péril de leur propre vie.

Crédit photo : Collection Marius Audibert, Musée de la Résistance en ligne

---



## Des cultes pluriels (B)

Les Baronnies Provençales sont marquées par de nombreuses traces de protestantisme. Jalonnées de temples, le village s'en voit un attribué à proximité. Détruit après la révocation de l'Édit de Nantes, il sera reconstruit en 1858 grâce au Pasteur Brun. On peut alors parler d'une forme de reconquête spirituelle et matérielle du territoire. L'édifice aux formes sobres et néoclassiques abrite de nos jours une galerie artistique et accueille des événements culturels.

Crédit photo : Hugo COLIN - PNR Baronnies provençales

---




## Développer son hygiène et sa vie sociale (C)

Venterol, alimentée en eau par différents canaux, s'équipe rapidement d'un lavoir. En effet, l'hygiène est de plus en plus présente dans le quotidien dès le XIXème siècle. Sous l'impulsion des théories de Pasteur et des épidémies qui sévissent, la propreté du corps et des vêtements devient une priorité. Installé à proximité du canal seigneurial en 1876, ce lavoir sera agrandi puis restauré en 2006. Il est assimilé à un lieu de rencontre, de sociabilité pour les habitants du hameau.

Crédit photo : Hugo COLIN - PNR Baronnies provençales

---



## La religion au coeur de la cité (D)

Sous la tutelle du Diocèse de Die, Venterol est fortement marquée par une architecture sacrée. Située sur la place principale, l'église illustre cette présence religieuse dans la vie quotidienne. De style néo roman, cet édifice loue un culte à Saint Michel. L'intérieur se caractérise par une nef unique, un chœur ainsi qu'une abside. Le campanile du XVIIIème siècle est devenu le symbole du village. En effet, situé sur le toit, il domine les alentours.

Crédit photo : Hugo COLIN - PNR Baronnies provençales



## L'olive et la vigne, richesses de terroir (E)

Terres fertiles, l'agriculture caractérise le paysage venterolais. N'ayant pas tellement été modifiée depuis des siècles, elle a tout de même ses spécificités. La truffe, la fleur de tilleul, la lavande et les olives sont des cultures ancestrales. La vigne, quant à elle, a connu une expansion majeure au XIXème et XXème siècle. Menacée auparavant, elle est désormais la première agriculture de ce terroir. Le Vignoble de Provensol produit un vin AOC faisant parti des Côtes du Rhône.

Crédit photo : Hugo COLIN - PNR Baronnies provençales

---



## Un carrefour stratégique ! (F)

Faisant référence au vent présent dans la région, ce village a un emplacement stratégique. Il se situe au carrefour de plusieurs voies de communication, répondant davantage à une économie d'espace cultivable plutôt qu'à une logique routière. En hauteur, afin d'échapper aux crues du torrent de Sauve, l'accessibilité à l'eau se fait par le canal de Grioux. Le village a une forme circulaire avec la Place Sabarot et les ruelles toutes convergentes vers le château.

Crédit photo : Hugo COLIN - PNR Baronnies provençales

---



## Une véritable forteresse (G)

Noyau central historique de Venterol, le château date du XIIème siècle. Il est successivement dirigé par les Montauban puis par les Hospitaliers de Saint Jean à partir de 1283. Abandonné en 1430, ses ruines menacent rapidement les bâtiments aux alentours comme l'église. Définitivement rasées, le dernier vestige actuel est le donjon du Château Ratier, situé à 2 kilomètres de là.

Crédit photo : Mairie de Venterol





- En aucun cas les auteurs des contenus de ce site ne sauraient être tenus pour responsables de problèmes ou d'accidents sur les itinéraires cités.
- Cependant, nous comptons sur vous pour signaler toutes contradictions importantes entre cette fiche et le terrain.
- Pensez également à signaler les éventuels problèmes rencontrés pendant votre balade sur <http://sentinelles.sportsdenature.fr> (erreur de balisage, panneau défectueux, pollution, conflit d'usages...).
- La vente de cette fiche est autorisée au coût d'impression.
- Ne pas jeter dans la nature.

L'outil Geotrek a été financé par l'Union européenne, le Parc national des Ecrins et le Parc national du Mercantour.

Le projet Chemins des Parcs est financé par la Région Provence-Alpes-Côte-d'Azur et les Parcs naturels régionaux des Alpilles, de Camargue, du Luberon, du Queyras et du Verdon.

Ce projet partenarial rassemble également le Comité Régional du Tourisme, les agences départementales de développement touristique, les offices de tourisme et les syndicats d'initiative.

- The authors of this website will in no case be held responsible for problems or accidents on the routes mentioned.
- We count on you to point out any inconsistency between this content and the field itineraries
- Please report any problems encountered on the routes (route marking problems, defective panels, pollution, conflict of uses ...) on <http://sentinelles.sportsdenature.fr>
- The sale of this sheet is authorized at the cost of printing
- Please don't litter

The Geotrek tool was funded by the European Union, the Ecrins National Park and the Mercantour National Park.

The Chemins des Parcs project is funded by the Provence-Alpes-Côte-d'Azur Region and the regional nature parks of Alpilles, Camargue, Luberon, Queyras and the Verdon.

This project was developed in partnership with the Regional Tourism Committee, the departmental tourist development agencies, and tourist offices.

[www.cheminsdesparcs.fr](http://www.cheminsdesparcs.fr)

*Tours et détours dans les Parcs naturels régionaux  
de Provence-Alpes-Côte d'Azur*

Avec le soutien de

